



EXPLORA CHILE

PARQUE NACIONAL CERRO CASTILLO

2022



ÍNDICE

01 INTRODUCCIÓN

01 Un gran maciso

01 Cómo llegar

02 SENDEROS

03 Travesía Las Horquetas

06 Laguna Cerro Castillo

09 FLORA Y FAUNA

14 NO PUEDES DEJAR DE VER

14 Laguna Cerro Castillo

16 Paredón de Las Manos

18 Villa Cerro Castillo

20 ACTIVIDADES

20 Escalada

22 Cabalgatas

24 EQUIPAMIENTO RECOMENDADO

26 COLABORADORES

UN GRAN MACIZO

En las comunas de Coyhaique y Río Ibáñez, la sublime cumbre del Cerro Castillo llega a los 2.318 mts, adornados con majestuosos bosques de Ñirre y Lenga, hábitat preferido de Huemules y variedad de aves.

Este impresionante edificio natural es sin lugar a dudas imperdible para los gozadores del aire libre y la actividad física, sobre todo porque se despliega de él, un circuito de trekking catalogado como uno de los más bellos del país.

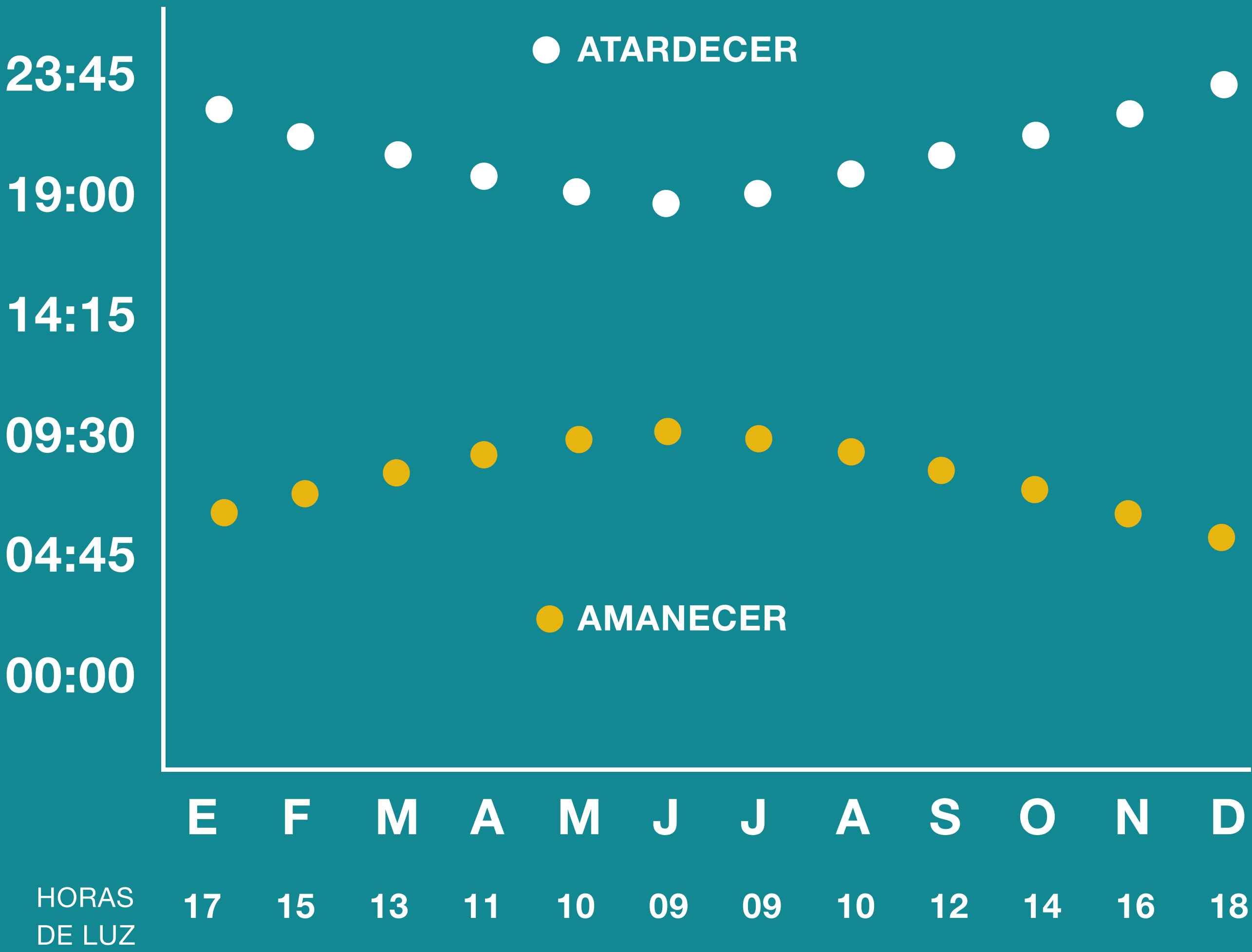
HABILITADO	Abierto todo el año.
SUPERFICIE	143.500 hectáreas.
CLIMA	Estepa fría.
PRECIPITACIONES	1000 mm al año.
FUNDACIÓN	27 junio 2017 (antes reserva).
ECOSISTEMA	Bosque siempre verde. Estepa.

CÓMO LLEGAR

El Parque se ubica en la región de Aysén, a 64 kms de Coyhaique. En este luagr encontrarás la entrada principal del parque abierta a todo público, que se traduce en una hora de viaje desde el corazón de la ciudad. Por otra parte, existe un ingreso a través de un recinto privado, que supone un viaje poco más extenso desde Coyhaique (una hora y media aprox.) ya que se encuentra a 96.8 kms. Este acceso está en la localidad de Villa Cerro Castillo.

SENDEROS

- **TRAVESÍA LAS HORCHETAS**
53.5 kms - 3-4 días.
- **LAGUNA CERRO CASTILLO**
12.4 kms - 1 día.



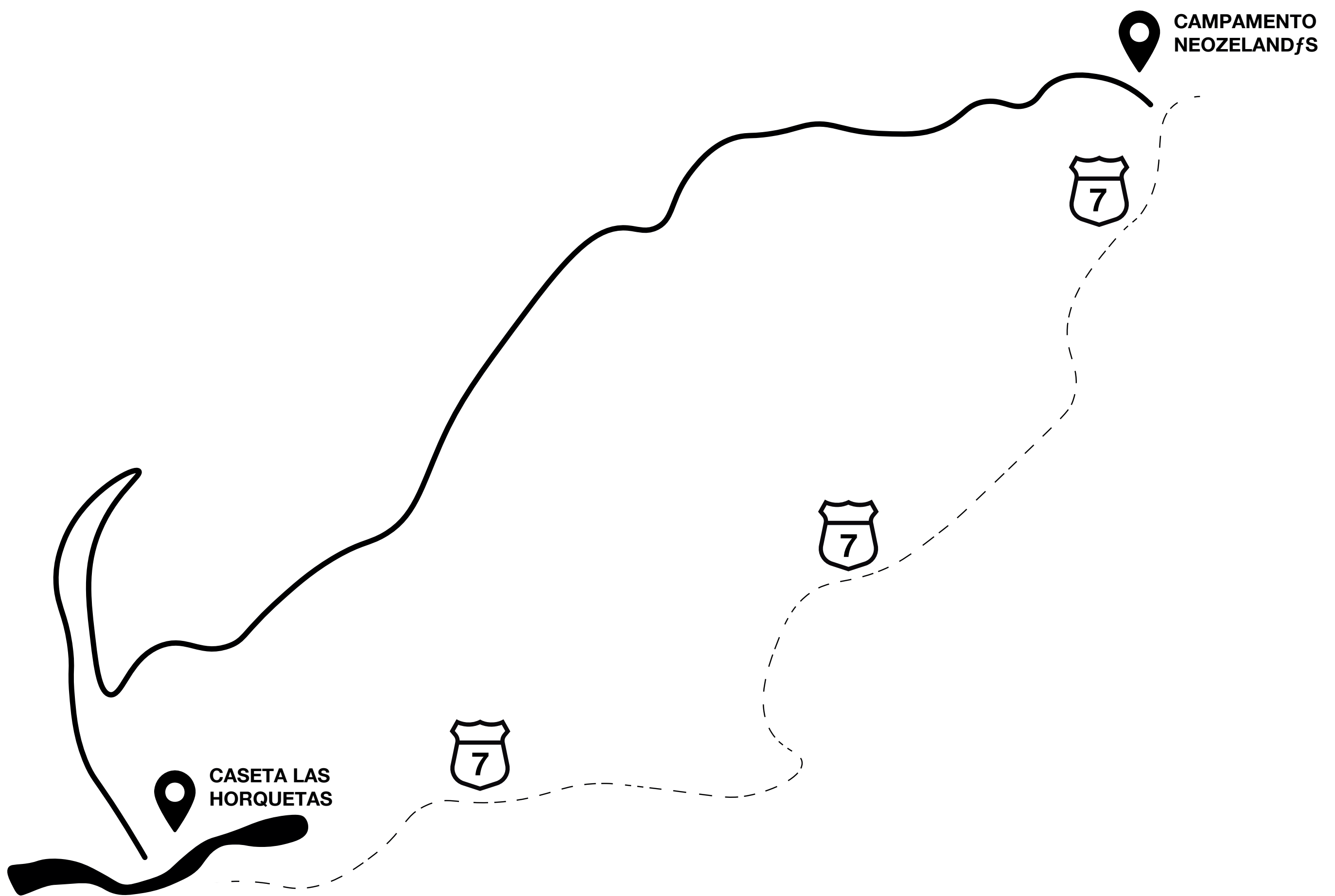


David Cossio
@david_cossio

SENDERO TRAVESÍA LAS HORQUETAS

Esta ruta maratónica no es para débiles de espíritu, sino para quienes estén dispuestos a poner a prueba su mente y su cuerpo. Sin embargo no todo es extenuante subida, ya que la travesía está compuesta por 5 zonas de camping y senderos rústicos que cruzan bosques, en los cuales también se disfruta de partes con menor exigencia. El cansancio es secundario cuando se está inmerso en la vegetación nativa y rodeado de sonidos vivos y paisajes memorables.

Este viaje empieza en el km 67 de la Carretera Austral, al sur de Coyhaique, donde espera un estacionamiento y a pocos pasos luego de atravesar el río, una caseta y guardaparques para hacer el ingreso, pagar la entrada e iniciar el desafío.



ITINERARIO

Mejor época: octubre - mayo.

- 01 Caseta Las Horquetas / Campamento Turbio**
5.5 hrs.
- 02 Campamento Turbio / Campamento Bosque Viejo**
6 hrs.
- 03 Campamento Bosque Viejo / Campamento La Tetera**
2 hrs.
- 04 Campamento La Tetera / Campamento Porteadores**
6.5 hrs.
- 05 Campamento Porteadores / Campamento Neozelandés**
2 hrs.
- 06 Campamento Neozelandés / Caseta Estero parada**
4.5 hrs.





David Cossio
@david_cossio

SENDERO


LAGUNA CERRO CASTILLO

El circuito más conocido del parque, ya que puede hacerse en un período de tiempo muy corto (un día) y permite maravillarse con la vista de glaciares y grandes montañas. El trekking va desde la villa de Cerro Castillo hasta la emblemática laguna, que provoca más de algún suspiro.

Cerro Castillo



Laguna
Cerro Castillo



Villa Cerro Castillo

ITINERARIO

Mejor época: octubre - mayo.

01 Caseta / Meseta Salida del Bosque

1.5hr.

02 Meseta Salida del Bosque / Laguna Cerro Castillo

4.5 hr.



Timothy Dhalleine
@timothydhalleine







Carmen Gloria Mariqueo
@cgloriamariqueo





Timothy Dhalleine
@timothydhalleine

04

NO PUEDES DEJAR DE VER

LAGUNA CERRO CASTILLO

A las orillas majestuosas del Macizo Cerro Castillo, se encuentra la Laguna del mismo nombre, reconocida por las tonalidades turquesa y azules de sus aguas cristalinas. Este punto neurálgico luego de terminar el circuito de trekking, entrega una vista que pareciera sacada de pinturas de grandes artistas, otro paisaje de la Patagonia chilena.



David Cossio
@david_cossio



Francisco Matthews
@dillonfrancisco

PAREDÓN DE LAS MANOS

Este es un monumento nacional que data de hace 10 mil años aprox, y corresponde a un gran mural de arte rupestre, que se ha convertido en un sitio arqueológico destacado en Chile y más particularmente, en la región de Aysén.

Esta gran pared rocosa alberga un centenar de pinturas de improntas de manos que posicionan a este atractivo no solo como un gran descubrimiento material-histórico para el país, sino una curiosidad para viajeros de numerosos lugares.



Francisco Matthews
@dillonfrancisco



VILLA CERRO CASTILLO

La villa Cerro Castillo es una localidad a 95 kms al sur de Coyhaique, asentada en el valle del Río Ibáñez. Dentro de sus más notorios atributos se encuentran ventisqueros colgantes, bosques nativos y lagunas de aguas cristalinas y turquesas. Es una invitación abierta para todo aquel que quiera empaparse de naturaleza y también de identidad local, ya que cada año se celebra la Fiesta de las Tradiciones, una de las festividades más destacadas de toda la región de Aysén.



Ian Romo
@patagonia_rec



05 ACTIVIDADES

ESCALADA

Deportistas y aficionados viajan buscando rocas para probar sus habilidades y conectarse con la naturaleza. Cerro Castillo lleva por años recibiendo importantes exponentes de la escalada a nivel mundial, lo que ha provocado un aumento en el turismo y equipamiento de más de 100 rutas. Instancias como esta, nos recuerdan la relevancia de respetar el medioambiente, por lo que es imperativo que todas las actividades se lleven a cabo con responsabilidad y consideración por la naturaleza y población local. Preguntar antes de ingresar, pagar la tarifa correspondiente y recoger la basura.

Ver equipamiento recomendado >



David Cossio
@david_cossio



CABALGATAS

Una opción alternativa a la caminata, son las cabalgatas, que ofrecen la oportunidad de vivir experiencias únicas y novedosas en las áreas magníficas del sur de Chile.

Muchos kms de explanada están disponibles para vivir un paseo inolvidable con vistas a montañas nevadas, pampas y los infaltables bosques de la zona.

[Ver equipamiento recomendado >](#)



EQUIPAMIENTO RECOMENDADO

VERANO

Trekking circuitos de varios días

- Zapatillas de trekking impermeables.
- Tercera capa impermeable / cortaviento.
- Chaqueta de abrigo liviana (pluma o sintética).
- Segunda capa tipo polar 100.
- Primera capa / polera UPF.
- Pantalones trekking.
- Cubre pantalón impermeable.
- Calcetines trekking.
- Mochila (50 - 70 lts).
- Cubre mochila.
- Jockey / gorro.
- Guantes linner.
- Botella hidratación.
- Lentes.
- Bastones trekking.

Equipo de campamento para zonas habilitadas del parque:

- Carpa 3 o 4 Estaciones.
- Saco de dormir -10°C.
- Colchoneta.
- Cocinilla y gas.
- Implementos cocina.
- Linterna frontal.

INVIERNO / PRIMAVERA

Esquí.

- Equipo de esquí (esquies, pieles, bastones).
- Equipo de seguridad (arva, pala, sonda).
- Tercera capa esquí.
- Chaqueta de abrigo liviana (pluma o sintética)
- Segunda capa tipo polar 100.
- Primera capa superior e inferior.
- Pantalones esquí.
- Calcetines .
- Mochila entre 20 y 30 lts.
- Gorro.
- Guantes nieve.
- Botella de hidratación / termo.

Escalada

- Equipo específico para la disciplina.
- Mochila de escalada.
- Magnesera.

Equípate en **thenorthface.cl** >

FOTÓGRAFOS

David Cossio **@david_cossio**

Timothy Dhalleine **@timothydhalleine**

Francisco Matthews **@dillonfrancisco**

Larissa Gayeski **@larissagayeski**

Pilar Elorriaga **@pilielo_rockeras_cl**

Ian Romo **@patagonia_rec**

Matias Polanco **@matspolanco**

Fede Maiz **@fedemaiz**

Carmen Gloria Mariqueo **@cgloriamariqueo**



AGRADECIMIENTOS

Esta es una invitación de The North Face y Parques Nacionales a recorrer y explorar de forma responsable los parques de Chile, llevándose la basura, no haciendo fogatas, no alterando la flora y fauna y velando por el cuidado de estos lugares para nuestras futuras generaciones.

